

Bergtour „Antelao - König der Dolomiten (3.264m)“

August 2015

4 Teilnehmer: Hans Michenthaler, Manfred Nott, Erwin Nott, Friedl Urich

Wegverlauf:

San Vito di Cadore – Rifugio San Marco (Übernachtung) – Forcella Piccola – Le Laste – Monte Antelao (3.264m) – Rifugio Scotter Palatini – San Vito di Cadore

Bilder: Friedl Urich




Aufstieg zur San Marco
Hütte im Angesicht des
Antelao



Blick von der San Marco
Hütte hinauf zum Antelao.



San MarcoHütte



Hans nutzt die Freiluftdusche



Beim Kartenschreiben an die
Alpinclub-Mitglieder



Sonnenaufgang auf der
Forcella Piccola



Oberhalb der Forcella Piccola



Schottriger Aufstieg zu den Bändern



Die Bänder, die zu den Plattenschüssen der „Laste“ hochleiten.




Unterwegs in den Bändern



Ausstieg auf die Plattenschüsse „Le Laste“




Sorapis




Anstieg „Le Laste“




Am Gipfelaufbau



Nur noch wenige Meter zum Gipfelkreuz ☺



Monte Pelmo



Am Gipfel des Antelao



Abstieg vom Gipfel
durch einen Kamin



Abwärts auf den Plattenschüssen „Le Laste“



.....oftmals recht heikel



Blick zurück Richtung Gipfel



Am Rückweg nochmals
der Gipfel hoch über uns

